

RÜZGAR VE GÜNEŞ ENERJİSİNE DAYALI ÖNLİSANS BAŞVURULARI İÇİN YAPILACAK RÜZGAR VE GÜNEŞ ÖLÇÜMLERİ UYGULAMALARINA DAİR TEBLİĞ

BİRİNCİ BÖLÜM

Amaç, Kapsam, Dayanak ve Tanımlar

Amaç ve kapsam

MADDE 1 –(1) Bu Tebliğ, 2/11/2013 tarihli ve 28809 sayılı Resmî Gazete’de yayımlanan Elektrik Piyasası Lisans Yönetmeliği kapsamında yapılacak rüzgar ve güneş ölçümlerinin yapılmasına ve değerlendirilmesine ilişkin usul ve esasları belirlemek amacıyla düzenlenmiştir.

Dayanak

MADDE 2 –(1) 8/1/1986 tarihli ve 3254 sayılı Meteoroloji Genel Müdürlüğü Teşkilat ve Görevleri Hakkında Kanununun 2 nci maddesinin birinci fıkrasının (d) bendi ve 22 nci maddesi ile 14/3/2013 tarihli ve 6446 Sayılı Elektrik Piyasası Kanunu ve Elektrik Piyasası Lisans Yönetmeliği hükümlerine dayanılarak hazırlanmıştır.

Tanımlar

MADDE 3 –(1) Bu Tebliğde geçen;

- a) Ana ölçüm seviyeleri: Rüzgar ölçüm istasyonlarında direğin 30 metre ve en üst seviyesinde yapılan rüzgar hız ve yön ölçümlerini,
 - b) Başvuru merkezi: Meteoroloji Genel Müdürlüğü Gözlem Sistemleri Dairesi Başkanlığını,
 - c) EPDK: Enerji Piyasası Düzenleme Kurumunu,
 - ç) Firma: Yönetmelik ve Tebliğ kapsamında rüzgar veya güneş ölçümü için başvuru yapan tüzel kişiyi,
 - d) IP : Her bir bilgisayar sistemine ait kimlik numarası olan Internet Protokolünü,
 - e) MGM: Meteoroloji Genel Müdürlüğünü,
 - f) Ölçüm istasyonu: Yönetmelik ve Tebliğ kapsamında kurulacak olan rüzgar veya güneş ölçüm sistemini,
 - g) Proje: Ölçüm istasyonunun yerleşimi, direğin zemine bağlantısı, statik hesapları ve gergi tellerinin bağlantılarını içeren çizim ve hesaplamalar,
 - ğ) Sensör: Meteorolojik parametreleri ölçmek için ölçüm istasyonunda kullanılan algılayıcıları,
 - h) Tebliğ: Ölçümlere ilişkin uygulamaları düzenleyen bu Tebliği,
 - ı) UTM koordinatı: Universal Transversal Mercator izdüşümünde altı derecelik dilim esasına göre verilen koordinatı (ED 50 Datum),
 - i) Yönetmelik: Enerji Piyasası Düzenleme Kurumu tarafından yayımlanan Elektrik Piyasası Lisans Yönetmeliğini,
- ifade eder.

İKİNCİ BÖLÜM

Başvuru, Ölçüm İstasyonu Kontrolü ve Veri İletimi

Başvuru sırasında yapılacak işlemler

MADDE 4 –(1) Başvuru sırasında yapılacak işlemler şunlardır:

- a) Başvurular, firma yetkilisi veya yetkilendirilen firma temsilcileri tarafından EK-A başvuru formu ile şahsen başvuru merkezine yapılır.
- b) Firma, başvuru formu ile birlikte MGM tarafından belirlenen başvuru ücretinin Döner Sermaye İşletmesi Müdürlüğü banka hesabına yatırıldığına ilişkin makbuzun aslı veya kopyasını başvuru merkezine teslim eder.
- c) Firma, kuracağı her ölçüm istasyonu için ayrı başvuru yapar.

ç) Ölçüm istasyonunun kontrolü, verilerin arşivlenmesi ve ölçüm sonuç raporunun onaylanması gibi hizmetler için firma tarafından yatırılması gereken başvuru ücreti, MGM Döner Sermaye İşletmesi Yönetim Kurulu tarafından her yıl belirlenerek, MGM'nin resmi internet sitesinde duyurulur. İlk ölçüm kontrolü yapıldıktan sonra, herhangi bir sebeple aynı ölçüm istasyonu için firma tarafından talep edilecek her bir kontrol işlemi için başvuru ücretinin %30'u hizmet bedeli olarak firma tarafından Döner Sermaye İşletmesi Müdürlüğü hesabına yatırılır. MGM'ye müracaat ederek başvuru numarası alındıktan sonra, bu başvuru için yatırılan başvuru ücreti geri ödenmez. Ancak, ücretini yatırıp başvuru numarası almamış olanlara talep etmeleri durumunda ücreti geri ödenir.

d) Başvuru sırasında her bir ölçüm istasyonuna, başvuru merkezi tarafından bir istasyon numarası verilir.

e) MGM tarafından ölçüm istasyonunun kontrol ve kabul işlemi yapıldıktan sonra; firma, verileri göndereceği cihaza/terminale ait sabit IP numarasını MGM'ye bildirir. MGM, verilerin MGM'ye gönderebilmesi için gerekli iletişim bilgilerini firmaya bildirecektir.

f) Firma ölçüm yapacağı sahaya esas ölçüm izni ile ilgili olarak:

1) Ölçüm yapılacak saha kendisine ait ise tapunun fotokopisini,

2) Ölçüm yapılacak saha başvuru sahibine ait değilse, bu sahanın ölçüm yapmak üzere sahibinden kiralandığına veya sahanın sahibi tarafından başvuru sahibine bu sahada ölçüm yapılmasına izin verildiğine ilişkin noter veya ilgili muhtar onaylı sözleşmenin aslını veya fotokopisini,

3) Ölçüm yapılacak saha kamu arazisi ise yetkili kamu idaresinden alınmış izin yazısının aslını veya fotokopisini,

başvuru dosyası içerisinde başvuru merkezine teslim eder.

g) Ölçüm istasyonunun kurulumuna ilişkin, başvuru sahibi veya ilgili mühendislerce (inşaat veya makine) onaylanmış proje başvuru dosyasına eklenir.¹

ğ) MGM, ölçüm periyodu içindeki herhangi bir zamanda ölçüm istasyonunu yerinde veya uzaktan erişimle kontrol ederek, verilerin doğruluğunu teyit etme ve veri kayıt cihazından ölçülen verileri alma işlemlerini yapabilir.

Kontrol yapacak personelin görevlendirilmesi

MADDE 5 –(1) Ölçüm istasyonunun kurulum şartlarına uygunluğunun kontrolü, MGM tarafından görevlendirilecek meteorolojik ölçüm sistemleri konusunda bilgi ve tecrübeye sahip en az üç personel tarafından yapılır:

Ölçüm istasyonunun kontrolü

MADDE 6 –(1) Ölçüm istasyonunun kurulumunun kontrolünde, ekteki (EK-C ve EK-D) kontrol formlarına uygun olarak aşağıdaki işlemler yapılır:

a) MGM, ölçüm istasyonunun kurulum kontrolünü, başvuru tarihinden itibaren 15 (onbeş) iş günü içerisinde yapar.

b) Kurulum raporu, Yönetmelik eklerinde belirtilen formata uygun olarak (rüzgar ölçümleri için EK-3, güneş ölçümleri için EK-5) ölçüm istasyonlarının kontrolü için görevlendirilen MGM personeli tarafından sahada yapılacak incelemelerden sonra hazırlanır.

c) Ölçüm istasyonu, rüzgar veya güneş enerjisine dayalı üretim tesisinin kurulacağı önlisans başvurusu yapılacak santral sahası alanında yer almalıdır.

ç) Ölçüm istasyonunun bulunduğu nokta koordinatları, GPS cihazı ile kontrol edilir. GPS ölçüm cihazı hata miktarı en fazla beş metre olmalıdır.

d) Firma, ölçüme başladıktan sonra arıza veya hatalı ölçümden dolayı değiştirilen yeni sensör veya benzeri ekipmanın kalibrasyon ve uygunluk belgelerini başvuru merkezine 10 iş günü içinde ibraz ederek istasyonun kontrolünü talep eder. MGM değişiklik ile ilgili kontrolü 15 (onbeş) iş günü içerisinde sahada yapar.

e) Görevlendirilen personelin, ölçüm istasyonuna ulaşımı MGM tarafından sağlanır.

f) Rüzgar ölçüm istasyonu kurulduktan sonra, istasyonun koordinat ve yükseklik bilgileri firma tarafından, Devlet Hava Meydanları İşletmesi Genel Müdürlüğü'ne bildirilir ve bu bildirimle ilişkin belge, başvuru dosyasına eklenir.

g) Rüzgar ölçüm istasyonu MGM'nin işletmekte olduğu EK-İ'de koordinatları belirtilen Meteoroloji Radarlarına kuş uçuşu en az 5 km. uzaklıkta olacaktır. Bu sahalarda rüzgar türbinleri kurulurken de, bu türbinlerin her birinin meteoroloji radarlarına en az 5 km uzaklıkta olma şartı korunacaktır. Diğer kurumların benzer sistemlerinin yakınlarına kurulacak olan rüzgar ölçüm istasyonları ve rüzgar türbinleri için bu kurumlardan uygun görüş almak firmanın sorumluluğundadır.

Ölçüm verilerinin MGM'ye iletilmesi ve eksik verilerin tamamlanması

MADDE 7 –(1) Yapılan ölçümler, ölçüm verileri üzerinde herhangi bir değişiklik ve harici bir müdahale olmaksızın, tebliğde belirtilen veri yapısı kullanılarak ölçümün yapıldığı günü takip eden gün içinde MGM'ye iletilir. Ölçülen verilerin MGM'ye iletilmesi aşağıdaki yöntemlerden biri kullanılarak yapılır.

a) Sabit IP adresli bir sistemden MGM tarafından tahsis edilen sunucuya günün belli bir saatinde, otomatik olarak gönderilir.

b) Verinin güvenli bir şekilde gönderilebileceği ve MGM tarafından uygun bulunacak başka bir yöntemle, günün belli bir saatinde, otomatik olarak gönderilir.

(2) Ölçüm istasyonundan veri transferinin yapılamadığı durumlarda bağlantı sağlandıktan sonra veri kaydedicilerde saklanan veriler otomatik olarak MGM'ye iletilir.

(3) Rüzgar ölçüm istasyonundan elde edilen; rüzgar verileri (yön, hız gibi) "*****_*****_R.txt" adı verilen metin dosyasına, diğer veriler ise (sıcaklık, nem, basınç) "*****_*****_D.txt" adı verilen metin dosyasına ayrı ayrı EK-E'deki formata uygun olarak kaydedilir. Rüzgar kayıtları, tüm seviyelerdeki rüzgar ölçümlerini içerir.

(4) Güneş ölçüm istasyonundan elde edilen güneşlenme verileri "*****_*****_G.txt" adı verilen metin dosyasına EK-E'deki formata uygun olarak kaydedilir.

(5) Veriler metin dosyası biçiminde, birer günlük olarak hazırlanır. Gönderilen verinin dosya adı; istasyon numarası, ölçüm tarihi (yıl, ay, gün), ölçüm şekli (Güneşlenme: G, Rüzgar: R, rüzgar direğindeki diğer ölçümler: D) bilgilerini içerir. Bu bilgiler sırasıyla altçizgi (_) karakteri kullanılarak aşağıdaki örnekte olduğu gibi oluşturulur.

Örnek: 17141 numaralı istasyonda 14/04/2012 günü yapılan güneşlenme ölçüm kayıtlarını içeren dosya adı aşağıdaki gibi düzenlenmelidir.

(17141_20120414_G.txt)

(6) Gönderilecek olan metin dosya içindeki kayıtlar EK-E'de istenen formatta hazırlanır. Firma, MGM sunucusuna verileri göndermesine rağmen, EK-E'de istenen formata (istenen dışında ayraç kullanımı, veri sütun sayısının farklı olması, sütuna farklı karakter eklenmesi vb.) uygun olmaması nedeniyle MGM kayıt sistemine aktarılamayan veriler için, resmi başvuruda bulunarak, verilerin içeriğini değiştirmeden formatını düzelterip dosyaların güncellenmesini talep edebilir.

(7) Sonuç raporunda, günlük periyotlarla hazırlanarak MGM'ye iletilen ölçüm verileri esas alınır. Firma, ölçüm periyodu sonunda, başvuru formunda yapılması istenen hesaplamaları bu verileri esas alarak yapar.

(8) Rüzgar verileri için aşağıdaki hususlar dikkate alınarak işlem yapılır:

a) 1 yıllık ölçüm verisinde, işletme, bakım, arıza vb. nedenlerle rüzgar veri kaybı % 20'den daha fazla olamaz. % 20 veri kaybı içerisinde değerlendirilecek veri kayıpları, ölçümün resmi olarak başladığı tarihten itibaren en az 1 yıllık ölçüm verisinin sağlanacağı süre dikkate alınarak hesaplanır.

b) Ölçüm süresinin 1 yıldan fazla olduğu durumlarda ise; veri kayıplarının olmadığı veya %20'den az olduğu herhangi bir 1 yıllık periyot dikkate alınır. % 20 veri kaybı, ana ölçüm seviyelerindeki her bir rüzgar hızı ve yönü ile tek seviyede ölçülen hava sıcaklığı ve hava basıncı verileri için ayrı ayrı hesaplanır.

c) Veri kaybının % 20'ye kadar olduğu durumlarda kayıp verilerin tamamlanması işlemi, mevcut veriler veya faaliyet alanını temsil edebilecek en yakın meteoroloji istasyonu verilerinden faydalanılarak, istatistiksel veri tamamlama yöntemleri kullanılarak yapılır. İstatistiksel olarak elde edilen veriler, yanındaki boş sütuna yıldız atılarak işaretlenir.

ç) Eksik veri tamamlamada kullanılacak referans meteoroloji istasyonu, MGM'nin meteoroloji istasyonları arasından alanı temsil edebilen, ölçüm yapılan sahaya yakın bir veya birkaç istasyon olarak seçilebilir. Ayrıca aynı ölçüm sahasında aynı firma tarafından kurulan ve MGM tarafından kabulü yapılmış birden fazla istasyon olması durumunda bu istasyonların verileri birbirlerinin veri kayıplarını tamamlamak için de kullanılabilir.

d) Rüzgar ölçüm istasyonunda ana ölçüm seviyelerindeki rüzgar hız ve yön ölçerlerdeki veri kaybı birbirlerinden veya aynı istasyonda ara seviyelerde de ölçüm yapılıyorsa bu ölçerlerin verilerini kullanarak yapılacak hesaplamalarla tamamlanabilir.

e) Veri tamamlama işlemi, varsa aynı sahada kurulu bulunan başka bir firmaya ait ve MGM tarafından kabul işlemleri yapılmış bir ölçüm istasyonunun verisi kullanılarak da yapılabilir. Ancak bu işlemin yapılması için söz konusu ölçüm istasyonunun sahibinden bu verilerin kullanılması konusunda yazılı olarak izin alınması ve verinin bizzat bu ölçüm istasyonu sahibinden temin edilmesi şarttır.

f) Sahayı temsil eden meteoroloji istasyonu olmadığı durumlarda; yüzde yirmiden az veri kaybı olmak şartı ile mevcut veriler kullanılarak ölçüm sonuç raporu hazırlanır.

(9) Güneş verileri için aşağıdaki hususlar dikkate alınarak işlem yapılır.

a) 1 yıllık ölçüm verisinde, işletme, bakım, arıza vb. nedenlerle güneş veri kaybı % 20'den daha fazla olamaz. % 20 veri kaybı içerisinde değerlendirilecek veri kayıpları, ölçümün resmi olarak başladığı tarihten itibaren en az 1 yıllık ölçüm verisinin sağlanacağı süre dikkate alınarak hesaplanır.

b) Ölçüm süresinin 1 yıldan fazla olduğu durumlarda ise; veri kayıplarının olmadığı veya %20'den az olduğu herhangi bir 1 yıllık periyot dikkate alınır. % 20 veri kaybı, yatay yüzeye gelen yıllık toplam global güneş ışınımı, güneşlenme süresi ve hava sıcaklığı verilerinin her birisi için ayrı ayrı hesaplanır.

c) Veri kaybının % 20'ye kadar olduğu durumlarda kayıp verilerin tamamlanması işlemi, faaliyet alanını temsil edebilecek en yakın bir veya birkaç meteoroloji istasyonu verileri kullanılarak veya meteoroloji istasyonu verilerinin istatistiksel metodlarla işlenmesiyle yapılır. İstatistiksel olarak elde edilen veriler, yanındaki boş sütuna yıldız atılarak işaretlenir.

ç) Eksik veri tamamlamada kullanılacak referans meteoroloji istasyonu, MGM'nin meteoroloji istasyonları arasından ölçüm noktası ile aynı enlem kuşağına yakın bir veya birkaç istasyon olarak seçilebilir. Ayrıca aynı ölçüm sahasında aynı firma tarafından kurulan ve MGM tarafından kabul işlemleri yapılmış birden fazla ölçüm istasyonu olması durumunda bu istasyonların verileri birbirlerinin veri kayıplarını tamamlamak için de kullanılabilir.

d) Veri tamamlama işlemi, varsa aynı sahada kurulu bulunan başka bir firmaya ait ve MGM tarafından kabul işlemleri yapılmış bir ölçüm istasyonunun verisi kullanılarak da yapılabilir. Ancak bu işlemin yapılması için söz konusu ölçüm istasyonunun sahibinden bu verilerin kullanılması konusunda yazılı olarak izin alınması ve verinin bizzat bu ölçüm istasyonu sahibinden temin edilmesi şarttır.

(10) Rüzgar ve güneş ölçüm sonuç raporu için yapılacak müracaat esnasında, ölçülen ve tamamlanan tüm veriler elektronik ortamda (CD, DVD vb.) MGM'ye sunulur.

ÜÇÜNCÜ BÖLÜM

Verilerin Kontrolü ve Değerlendirilmesi

Rüzgar verilerinin kontrolü ve değerlendirilmesi

MADDE 8 –(1) Rüzgar verilerinin kontrolü ve değerlendirilmesi aşağıdaki şekilde yapılır:

a) Yönetmeliğin ekinde yer alan EK-4’de belirtilen formata uygun olarak direğin tepe noktasında ölçülen rüzgar değerleri için rüzgar ölçüm sonuç raporu hazırlanır. Bu raporla birlikte Başvuru Formu (EK-B) ve Rüzgar/Güneş Verisi-Veri Tamamlama Bilgi Formu (EK-F) MGM’ye sunulur.

b) MGM’ye iletilen verilerle sunulan veriler örnekleme yöntemiyle karşılaştırılarak kontrol edilir. Kontrol sonucu, sunulan verilerin MGM’deki verilerden farklı olması durumunda ölçüm sonuç raporunda bu husus belirtilir.

c) Eksik veri tamamlamada kullanılan istatistiksel yöntemler (doğrusal enterpolasyon, hareketli ortalama, korelasyon, basit ortalamalarının alınması ve ortanca değer kullanımı vb.) ayrıntılı olarak EK-F’de belirtilir.

ç) Veri kaybı, % 20’den daha fazla ise bu durum ölçüm sonuç raporunda belirtilir. % 20 veri kaybı, ölçüm periyodu boyunca kaydedilmesi gereken on dakikalık verilerin toplam kayıt sayısının % 20’si olarak kabul edilir.

d) Ölçüm sonuç raporlarının, MGM’ye teslim edilmesinden sonra başvuru yoğunluğu ve başvuru sırası dikkate alınarak en fazla 30 (otuz) iş günü içerisinde değerlendirme ve onay işlemleri sonuçlandırılır.

e) Rüzgar ölçüm sonuç raporunda; direğin en üst seviyesindeki ölçüm sonuçları kullanılır. Rüzgar hız, yön ve güç hesaplamaları on dakikalık veriler kullanılarak yapılır. Yıllık ortalama rüzgar hızı, hakim rüzgar yönü ile yönler göre esme sayısı (frekans) ve güç bilgileri belirtilir. MGM tarafından EK-4’deki Rüzgar Ölçüm Sonuç Raporu onaylanır.

Güneş verilerinin kontrolü ve değerlendirilmesi

MADDE 9 –(1) Güneş verilerinin kontrolü ve değerlendirilmesi aşağıdaki şekilde yapılır:

a) Yönetmeliğin ekinde yer alan EK-6’da belirtilen formata uygun olarak güneş ölçüm sonuç raporu hazırlanır. Bu raporla birlikte Başvuru Formu (EK-B) ve Rüzgar/Güneş Verisi-Veri Tamamlama Bilgi Formu (EK-F) MGM’ye sunulur.

b) MGM’ye iletilen verilerle sunulan veriler örnekleme yöntemiyle karşılaştırılarak kontrol edilir. Kontrol sonucu, sunulan verilerin MGM’deki verilerden farklı olması durumunda ölçüm sonuç raporunda bu husus belirtilir.

c) Eksik veri tamamlamada kullanılan istatistiksel yöntemler (doğrusal enterpolasyon, hareketli ortalama, korelasyon, basit ortalamalarının alınması ve ortanca değer kullanımı vb.) ayrıntılı olarak EK-F’de belirtilir.

ç) Veri kaybı, % 20’den daha fazla ise bu durum ölçüm sonuç raporunda belirtilir. % 20 veri kaybı, ölçüm periyodu boyunca kaydedilmesi gereken on dakikalık verilerin toplam kayıt sayısının % 20’si olarak kabul edilir.

d) Ölçüm sonuç raporlarının, MGM’ye teslim edilmesinden sonra başvuru yoğunluğu ve başvuru sırası dikkate alınarak en fazla 30 (otuz) iş günü içerisinde değerlendirme ve onay işlemleri sonuçlandırılır.

e) Güneş Ölçüm sonuç raporundaki; global güneş ışınımı yıllık toplamı (kWh/m²), güneşlenme süresi yıllık toplam saati (h) ve yıllık ortalama hava sıcaklığı (°C) onar dakikalık veriler kullanılarak hesaplanır. Bu rapor (EK-6), MGM tarafından onaylanır.

DÖRDÜNCÜ BÖLÜM

Çeşitli ve Son Hükümler

Sorumluluk

MADDE 10 –(1) MGM’ye sunulan ölçülen ve tamamlanan veri ve bilgilerin doğruluğundan ve güvenilirliğinden başvuru sahibi sorumludur. MGM hukuki olarak sorumlu değildir. Yapılan değerlendirmeler, başvuru sahibinin MGM’ye ilettiği veri ve bilgilerin doğru olduğu kabul edilerek yapılır.

(2) Bu bölüm hükümleri kapsamında MGM’ye sunulan veriler ile ticari sır niteliğinde olan bilgilerin saklanması ve korunması, MGM’nin sorumluluğundadır.

(3) MGM, üzerinden 3 tam yıl geçen veri kayıt sistemindeki günlük veriler üzerinde her türlü tasarruf hakkına sahiptir. (Örnek; 08/02/2010 tarihinde ölçülen veri, 09/02/2013 tarihinden itibaren MGM tarafından kullanılabilir)

(4) Rüzgar ölçüm istasyonu koordinat bilgilerinin, Devlet Hava Meydanları İşletmesi Genel Müdürlüğü’ne bildirilmesi ilgili firmanın sorumluluğundadır.

Rüzgar ve güneş ölçüm istasyonunun özellikleri

MADDE 11 –(1) Rüzgar ölçüm istasyonunun kurulumunun kontrolü yapılırken EK-C’ de, güneş ölçüm istasyonunun kurulumunun kontrolü yapılırken EK-D’de belirtilen hususlar dikkate alınır.

Yürürlükten kaldırılan tebliğ

MADDE 12 –(1) 10/07/2012 tarihli ve 28349 sayılı Resmî Gazete’de yayımlanan “Rüzgar ve Güneş Enerjisine Dayalı Lisans Başvuruları İçin Yapılacak Rüzgar ve Güneş Ölçümleri Uygulamalarına Dair Tebliğ” yürürlükten kaldırılmıştır.

Yürürlük

MADDE 13 –(1) Bu Tebliğ yayımı tarihinde yürürlüğe girer.

Yürütme

MADDE 14 –(1) Bu Tebliğ hükümlerini, Meteoroloji Genel Müdürlüğü’nün bağlı olduğu Bakan yürütür.

¹Danıştay Onüçüncü Dairesinin 24/2/2015 tarihli ve 2014/2979 sayılı Kararı ile bu bendin yürütmesi durdurulmuştur.

EK-A

ÖLÇÜM İSTASYONU KURULUM RAPORU İÇİN BAŞVURU FORMU

İstasyon No. (MGM tarafından doldurulur.)					
Başvuru sahibi tüzel kişi					
Ölçüm İstasyonu		<input type="checkbox"/> Rüzgar		<input type="checkbox"/> Güneş	
İstasyonun yeri	İli				
	İlçesi				
	Mevkii				
UTM Koordinatı (6 derece – ED 50 Datum)		XX	Doğu XX XX XX	Kuzey YY Y YYY	
İstasyonda kullanılan cihazlar					
Cihaz	Üretici firma/Marka	Tipi/Modeli	Seri No.	Ölçüm Yüksekliği (m)	Kalibrasyon Tarihi
.....	
.....	

EKLER:

- 1) İstasyonda kullanılan cihazlara ilişkin belgeler (katalog, broşür, kalibrasyon sertifikası ve benzeri)
- 2) Sahaya esas ölçüm izninin aslının veya noter onaylı suretinin fotokopisi
- 3) Başvuru ücretinin yatırıldığına ilişkin makbuzun aslı veya fotokopisi
- 4) Başvuru yapan kişinin başvuru sahibi firma adına yetkili olduğunu gösteren belge
- 5) Başvuru formu ve ekleri ayrıca elektronik ortamda (CD, DVD vb.) verilecektir.
- 6) Rüzgar ölçüm istasyonu koordinat ve yükseklik bilgilerinin Devlet Hava Meydanları İşletmesi Genel Müdürlüğü'ne bildirildiğine ilişkin belge, başvuru dosyasına eklenir.

BAŞVURU SAHİBİ	
İmza	Kaşe
Tarih	

EK-B**ÖLÇÜM İSTASYONU ÖLÇÜM SONUÇ RAPORU BAŞVURU FORMU**

İstasyon No.					
Başvuru sahibi tüzel kişi					
Ölçüm İstasyonu		<input type="checkbox"/> Rüzgar <input type="checkbox"/> Güneş			
İstasyonun yeri	İli				
	İlçesi				
	Mevkii				
UTM Koordinatı (6 derece – ED 50 Datum)			Doğu	Kuzey	
		XX	XX XX XX	YY YY YYY	

EKLER:

- 1) EK-F Rüzgar/Güneş verisi-veri tamamlama bilgi formu
- 2) MGM'ye iletilen ölçüm verileri dışında tamamlanan veri seti elektronik ortamda (CD,DVD vb)
- 3) EK-H Rüzgar/Güneş ölçüm istasyonu ham veri teslim formu,
- 4) Veri toplama ünitesinde kayıt edilen orijinal veriler elektronik ortamda (CD,DVD vb)

BAŞVURU SAHİBİ	
İmza	Kaşe
Tarih	

EK-C

RÜZGAR ÖLÇÜM İSTASYONU KONTROL İŞLEMLERİ

Rüzgar ölçüm direğinde ölçülecek meteorolojik değişkenler ve algılayıcının adı aşağıda verilmiştir:

<u>Değişken adı</u>	<u>Ölçen Cihaz</u>
Rüzgar Hızı	Rüzgar Hız Ölçer, Anemometre
Rüzgar Yönü	Rüzgar Yön Ölçer
Hava Sıcaklığı	Hava Sıcaklık Ölçer, Termometre
Bağıl Nem	Bağıl Nem Ölçer
Hava Basıncı	Basınç Ölçer, Barometre

Rüzgar Ölçüm Direği ve Algılayıcı Kurulum Kontrolü:

A. Rüzgar Ölçüm Direği:

- 1) Rüzgar ölçüm direği boyu en az 60 m. olmalıdır. Direk, boru veya kafes yapı şeklinde olabilir. Tüm direk, bağlantı kolları, ek malzemeleri ile gergi mekanizmaları paslanmaz malzemeden imal edilmiş olmalıdır.
- 2) Direk ve kolların dikey ve yatay konumları ile dengesini kaybetmemesi için direk, farklı yüksekliklerden yeterli sayıda gergi telleri ile zemine sabitlenir. Gergi telleri paslanmaz malzemeden imal edilmiş halat olmalı ve kışın oluşabilecek buz yüküne ve gergiye dayanmalıdır. Gergi telleri, zeminin özelliğine göre beton ankraj, kimyasal çelik dübel gibi yöntemlerle sabitlenir.
- 3) Rüzgar ölçüm istasyonunda can ve mal emniyetine yönelik, gerekli güvenlik tedbirlerinin alınması amacıyla koruma çiti ve uyarı tabelaları konulur.
- 4) Rüzgar direğinin hava taşıtlarına tehlike oluşturmasını önlemek için, direğin tepesine kırmızı ışık yayan LED aydınlatmalı en az 1 adet uygun bir ikaz lambası kurulmalıdır. Rüzgar direği, kırmızı ve beyaz olarak iki renkte boyanmalıdır.
- 5) Rüzgar hız ve yön ölçümü ana ölçüm seviyelerinde (birincisi 30 m. yükseklikte, ikincisi direğin en üst noktasında) yapılır. En üstte bulunan anemometrenin direk ekseninde monte edilebilir. Firma en üst seviyedeki rüzgar hız ölçerde arıza meydana gelmesi ihtimaline karşın, ikinci bir hız ölçeri uygun şekilde konuşlandırabilir.
- 6) Firma isterse, daha yüksek bir direk kurarak, ara seviyelerde de ölçüm yapabilir.
- 7) Direk boru ise rüzgar ölçerin konulduğu yükseklikteki kesit çapı “D”

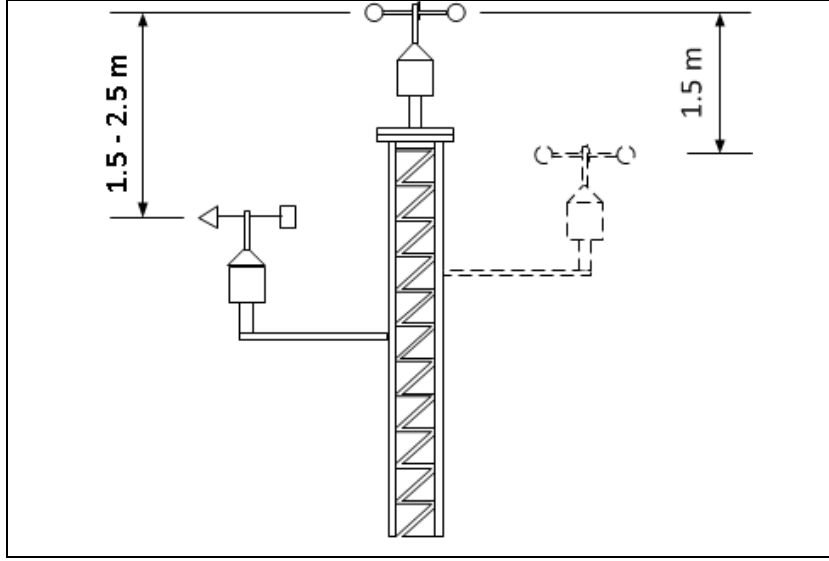
Direk kafes yapılı ise rüzgar ölçerin konulduğu yükseklikteki kesit uzunluğu “ D1 “

Rüzgar ölçerin bağlantı kolunun çapı veya kesit uzunluğu “ D2 “ ise direğe bağlanan kolların ölçüleri şekildeki gibi olabilir. (Şekil-1 ve Şekil-2)

Şekil-1: Boru Tipi Direk	Şekil-2 : Kafes Tipi Direk
Yatay Kol uzunluğu > 2.5 m. (8.5xD)	Yatay Kol uzunluğu > 2 m. (5xD1 – 5.7xD1)
Düşey Kol uzunluğu = (15xD2)	Düşey Kol uzunluğu = (15xD2)
Yatay kolların mümkün olduğunca hakim rüzgar yönüne dik konuşturılabilir.	

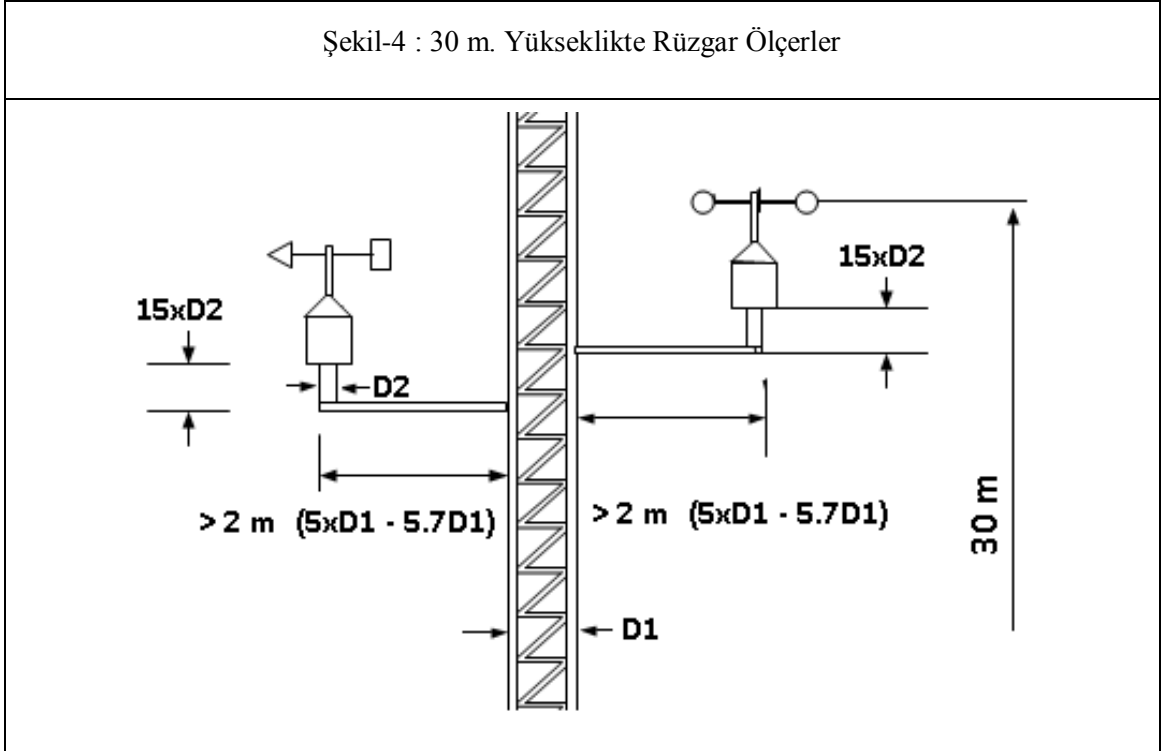
- 8) Anemometrelerden birisi direğin en üst noktasına ve direğin ekseninde kurulabilir.
- 9) Anemometrenin türbülans etkisinde kalmaması için rüzgar yön ölçer, anemometreden 1.5 ile 2.5 m. aşağıya kurulabilir.
- 10) En üst seviyedeki rüzgar hız ölçerde arıza meydana gelmesi ihtimaline karşın, ikinci bir hız ölçer kurulacaksa, en üst noktadaki hız ölçerden 1.5 m. aşağıya kurulabilir. (Şekil-3)

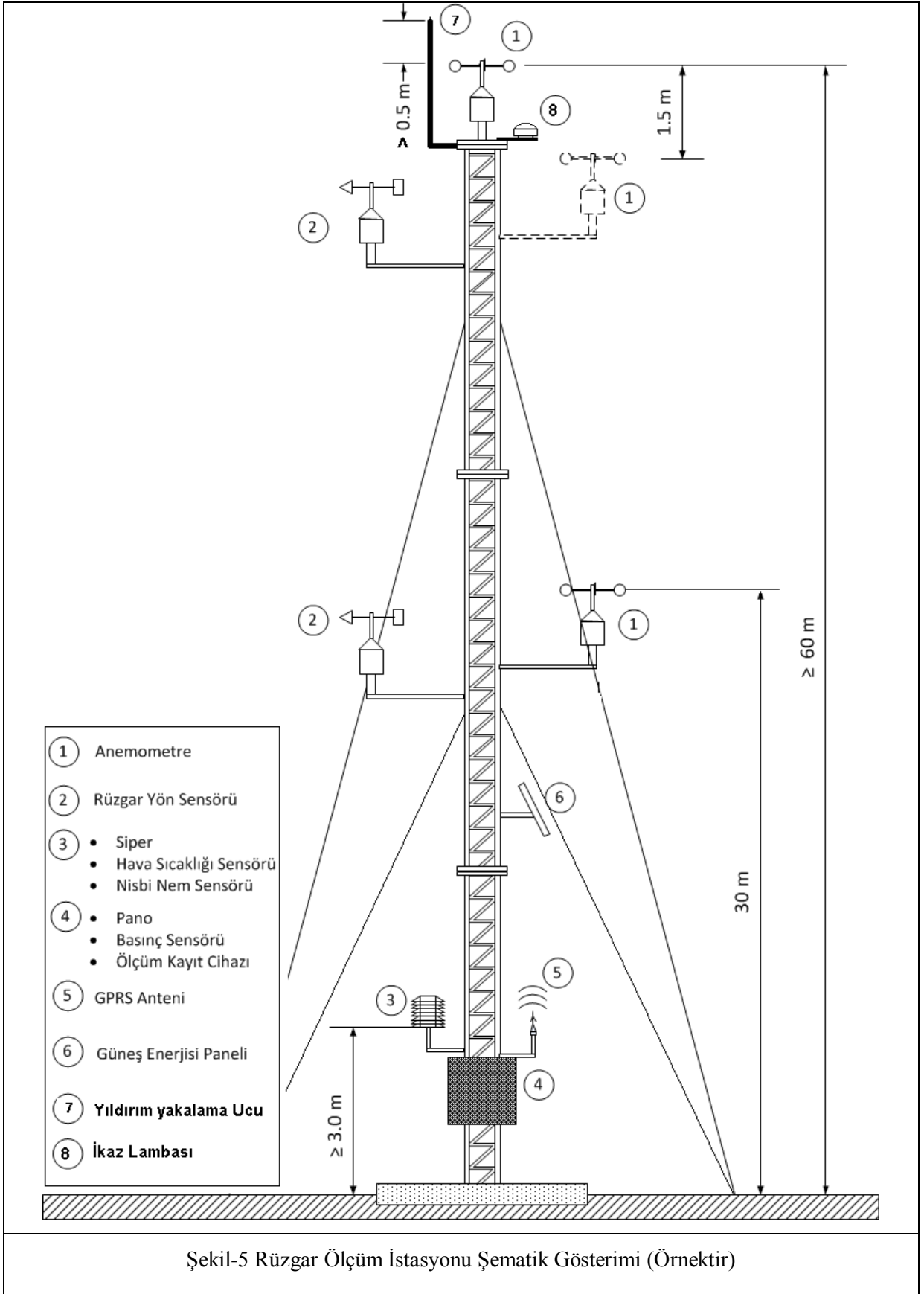
Şekil-3 : Direğin En Üst Noktasındaki Rüzgar Ölçerler



- 11) Anemometrelerden ikincisininin 30 m. yüksekliğe kurulması zorunludur.
- 12) Rüzgar Yön ölçer, hız ölçerin türbülans etkisinde kalmaması için 1.5 ile 2.5 m. yukarı veya aşağı kurulabilir.
- 13) Yatay bağlantı kollarının direğe bağlantısı sağlam olmalı ve yatay durmalı, titreşim ve sallanma yapmamalıdır. Düşey kollar yatay eksene dik olacak şekilde (direğe paralel) kurulur.

Şekil-4 : 30 m. Yükseklikte Rüzgar Ölçerler





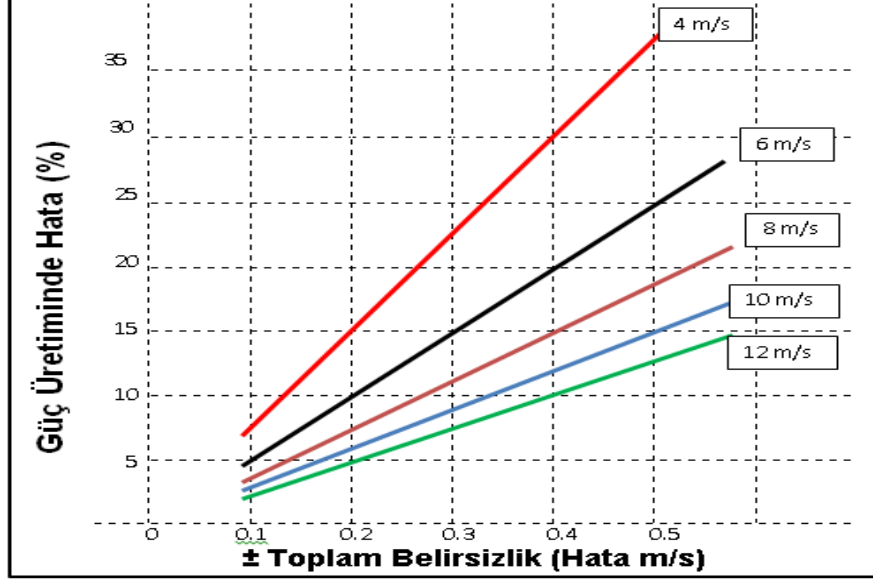
B. Topraklama ve Yıldırımdan Koruma:

- 1) Ölçüm istasyonunun yıldırımdan ve ani voltaj dalgalanmalarından korunması için etkin bir yıldırımdan korunma ve topraklama sistemi kurulur. Önerilen yıldırımdan korunma ve topraklama sistemi aşağıda tanımlanmıştır:
 - a) Direğin en üst seviyesindeki anemometreden en az 50 cm. yukarı çıkacak ve anemometreyi 60° açıyla koruyabilecek uzunlukta (2 – 2.5 m) som bakır yıldırım yakalama çubuğu konulabilir.
 - b) Bu yakalama ucu, direğe mekanik olarak sabitlenmiş iniş iletkeni ile yere çakılacak en az iki adet topraklama çubuğuna bağlanması ve topraklama direnci en fazla 10Ω olacak şekilde topraklama yapılabilir.
 - c) Tüm topraklamalar aynı noktaya bağlanılarak eş potansiyel sağlanabilir.
 - ç) Topraklama iniş iletkeni boğum veya sarkık görüntü yaratmayacak şekilde direğe mekanik olarak 2 m. aralıkla sabitlenir.

C. Rüzgar Hız ve Yön Ölçerler:

- 1) Rüzgar hızı ölçümü amacıyla kepçeli tip, rüzgar enerji projeleri için yaygın olarak kullanılan kendisini kanıtlamış anemometreler kullanılabilir. (Ölçüm hata oranı yüksek sensörler ile yapılan ölçümlerden elde edilecek rüzgar verilerinden yapılacak güç hesaplarında büyük yanlışlar ortaya çıkar. Aşağıdaki grafikte ± 0.4 m/s doğrulukla çalışan bir anemometre ile ölçülen ortalama 6 m/s rüzgar hızından üretilebilecek enerjide $\pm \%20$ hata yapılabileceği görülmektedir.)
- 2) Rüzgar yön ölçerler manyetik kuzey esas alınarak kurulmalıdır. Bu kurulumun, veri toplama ünitesinde (dataloger) herhangi bir düzeltme değerine ihtiyaç duymadan yapılabilir. Kurulumdan sonra pusula ile kuzey ayarı kontrol edilmeli ve dört yön testi yapılmalıdır.
- 3) Ölçüm kontrolüne esas olan 30 metrede ve direğin en üst seviyesindeki ölçümler kepçeli tip rüzgar ölçerlerle yapılır, kombine rüzgar ölçer (hız ve yön bir arada), ultrasonik rüzgar ölçer, propeller rüzgar hız ölçer (pervane tip) kullanılmaz. Ancak, farklı seviyelerdeki ilave ölçümler için, başvuru sahibi bu sayılan tipte rüzgar ölçerlerden kullanabilir.

Şekil-6 : Toplam Sensör Belirsizliği (Hata miktarı) ile Rüzgar Enerjisi Değişimi (%)



Ç. Diğer Sensörler:

- 1) Hava sıcaklık ve nem ölçer direğin en az 3 m. yüksekliğine, güneş radyasyonundan doğrudan etkilenmeyecek ve hava sirkülasyonunu sağlayacak siper içerisine konularak direğe kurulumu yapılır.
- 2) Hava basıncı ölçer veri toplama kutusu içerisine konulabilir.
- 3) Firma farklı seviyelerde sıcaklık, nem veya basınç ölçümleri de yapabilir.
- 4) Başvuru sahibi; basınç, sıcaklık, nem, rüzgar yönü ve rüzgar hızı algılayıcılarına ait güncel (öngörülen ölçüm periyodunun bir bölümünü veya tamamını kapsayan) kalibrasyon sertifikasını kurulum kontrolünde MGM kontrol heyetine sunar. Kalibrasyon sertifikasının geçerliliğinin ölçüm periyodunun tamamını kapsamaması durumunda, kalibrasyon sertifikasının geçerliliğinin sona erme tarihini göz önünde bulundurarak, firma ölçüm periyodu içinde ilgili algılayıcının kalibrasyonunu yeniden yaptırarak veya uygun kalibrasyon sertifikası olan yeni bir algılayıcıyı ölçüm istasyonuna takarak ölçümlere devam eder.
- 5) Ölçüm istasyonunda kullanılan tüm sensörlerin kalibrasyon süresi, üretici veya kalibrasyonu yapan kuruluş tarafından başka bir tanımlama yapılmamışsa, kalibrasyon tarihinden itibaren 2 (iki) yıl geçerlidir.

D. Veri Toplama Ünitesi (DataLogger):

- 1) Veri toplama ünitesi (datalogger), koruma üniteleri, iletişim cihazları ile enerji besleme üniteleri IP66 koruma sınıfına sahip bir kutu içerisine konulur. Kutu çevresel etkilerden etkilenmeyecek şekilde uygun yüksekliğe kurulur.
- 2) Veri toplama ünitesi (datalogger), sensörlerden gelen elektriksel sinyalleri meteorolojik parametrelere çeviren bir programın çalıştığı elektriksel ölçüm ve kayıt cihazıdır. Başvuru sahibi tüm sensörler için elektriksel sinyallerin meteorolojik parametrelere çevrilme katsayı, düzeltme vb. değerleri veri toplama ünitesi programında gösterir.
- 3) Veri toplama ünitesi, sensörlerden ölçülen ve hesaplanan verileri en az 1 (bir) yıl saklama özelliğine, iletişim elemanları ve bakım amaçlı bağlantılar için iletişim portları ile sensörlerden ve yıldırımdan gelebilecek darbeler için koruyucu devrelere sahip olabilir.

E. Kablolama:

- 1) Tüm sensör ve enerji kabloları, cihaz emniyeti, görsel iyileştirme, direk üzerinde yük ve titreşim oluşturmaması için düzgün bir şekilde 1 m. aralıkla direğe ve kollara klipsle bağlanır.
- 2) Veri toplama ünitesinde sensör, enerji ve iletişim sistemi bağlantıları dayanıklı ve anlaşılır şekilde etiketlenir.

F. Tüm sensörlere ait kalibrasyon sertifikaları ve broşürleri ile sahada çekilen panoramik kurulum fotoğrafları rapora eklenir.

G. Rüzgar ölçüm sisteminde, herhangi bir sebeple oluşabilecek hasar, bozulma veya veri kaybı gibi durumlar başvuru sahibinin sorumluluğundadır.

Ğ. Rüzgar ölçüm istasyonunda, üçüncü şahısların can veya mallarının zarar görmemesi için alınması gereken tüm tedbirler başvuru sahibinin sorumluluğundadır. Bu tür bir olayın meydana gelmesi durumunda, üçüncü şahısların zararlarıyla ilgili MGM'nin herhangi bir sorumluluğu yoktur ve tüm sorumluluk başvuru sahibine aittir.

H. Aynı saha içerisinde farklı veya aynı firmaya ait birden fazla rüzgar ölçüm istasyonu kurulması halinde, güvenlik ve ölçümlerin etkilenmesi hususları dikkate alınarak, bir istasyonun diğer istasyonlardan uzaklığının, kurulan direk boyunun 3 katı olması tavsiye edilir.

Sensör Adı	İstenilen Özellikleri	İlave Özellikler
Rüzgar Hız Ölçer	Ölçüm aralığı : 0 - 75 m/sn Eşik değeri : 0.5 m/sn Çözünürlük : 0.1 m/sn Doğruluk : ± 0.5 m/sn (5 m/sn ye kadar), ± 10 % (5 m/sn'nin üzerinde) Mesafe sabiti : 2 - 5 m	
Rüzgar Yön Ölçer	Ölçüm aralığı : 0 . . . 360° Çözünürlük : 1° Doğruluk : ± 5 °	
Hava Sıcaklığı Ölçer	Ölçüm aralığı : - 40 °C . . . +60 °C Çözünürlük : 0.1 °C Doğruluk : ± 0.3 °C	Sensör uygun şekilde havalandırılan özel siperi içine kurulacaktır. Sıcaklık sensöründe kullanılan siper güneşlenmeden en az etkilenen bir maddeden yapılmış olmalıdır.
Hava Nemi Ölçer	Ölçüm aralığı : %0 %100 Çözünürlük : %1 Doğruluk : % 3	Sensör uygun şekilde havalandırılan özel siperi içine kurulacaktır. Nem sensöründe kullanılan siper güneşlenmeden en az etkilenen bir maddeden yapılmış olmalıdır.
Basınç Ölçer	Ölçüm aralığı : 750 1050 hPa Çözünürlük : 0.5 hPa Doğruluk : ± 1.0 hPa (tam ölçüm aralığında) Kararlılık : ± 0.5 hPa / yıl	
NOT: Başvuru sahibi; basınç, sıcaklık, nem, rüzgar hızı ve rüzgar yönü sensörlerine ait güncel (öngörülen ölçüm periyodunun bir bölümünü veya tamamını kapsayan) kalibrasyon sertifikalarını kurulum kontrolünde verir.		

I. Rüzgar Ölçüm İstasyonunda Kullanılacak Sensörlerin Asgari Özellikleri:

EK-D

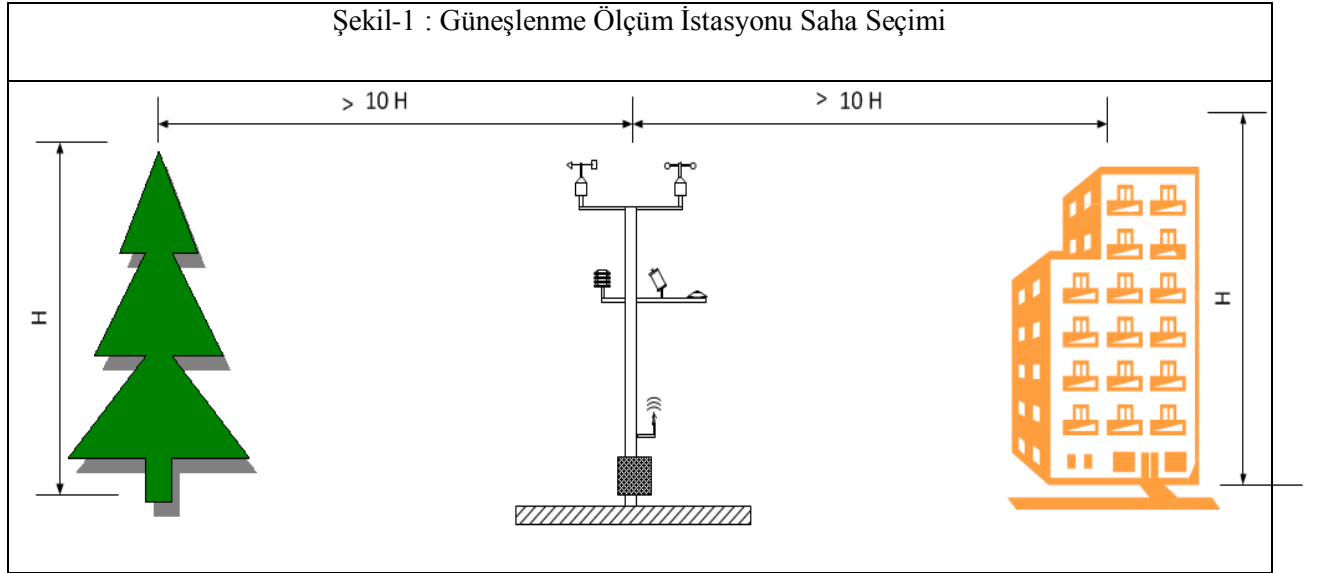
GÜNEŞ ÖLÇÜM İSTASYONU KONTROL İŞLEMLERİ

Güneş Ölçüm İstasyonunda aşağıdaki meteorolojik değişkenler ve algılayıcının adı aşağıda verilmiştir.

<u>Değişken adı</u>	<u>Ölçen Cihaz</u>
Güneş Radyasyonu	Güneş Radyasyon ölçer, Piranometre
Güneşlenme Süresi	Güneşlenme Süresi ölçer, Sunshine Duration sensor
Rüzgar Hızı	Rüzgar Hız Ölçer, Anemometre
Rüzgar Yönü	Rüzgar Yön Ölçer
Hava Sıcaklığı	Hava Sıcaklık Ölçer, Termometre
Bağıl Nem	Bağıl Nem Ölçer, Nisbi Nem Ölçer

Güneş Ölçüm Direği ve Algılayıcı Kurulum Kontrolü:

- A. Güneşlenme ölçüm istasyonu çevresindeki maniaların yüksekliğinin en az 10 katı uzaklıkta veya gün doğumu ve batımı sırasında yatayla en az 5° lik açı ile güneş ışınlarını alabilecek şekilde kurulabilir.



- B. Güneşlenme sensörleri, rüzgar direği üzerine 2 m ile 5 m arasında bir yükseklikte ve yatay sensör kolu veya kolları üzerine kurulur.

C. Güneş Radyasyonu Ölçer (piranometre):

- 1) Güneş Radyasyonu Ölçer (piranometre) yatay düzlemde olmalı ve cihazın üzerindeki su terazisi ile kontrol edilmelidir.

- 2) Cihaz kuzey-güney istikametinde güneye konuşlandırılır.
- 3) Nem alıcı kimyasal kontrolü yapılmalıdır.
- 4) Güneş Radyasyonu Ölçer (Piranometre) ISO 9060 ve WMO Guide-8’de tanımlı **First Class -Good Quality** veya daha iyi özelliklere sahip bir sensör olarak seçilmeli ve güncel (öngörülen ölçüm periyodunun bir bölümünü veya tamamını kapsayan) kalibrasyon sertifikasına sahip olmalıdır.
- 5) Veri toplama ünitesinde çalışan programda piranometrenin hassasiyet (sensitivity) katsayısının kontrolü yapılmalıdır.

Ç. Güneşlenme Süresi Ölçer (Sunshine Duration Sensor):

- 1) Güneşlenme süresi ölçer kurulumu, cihaz üreticisinin tavsiyeleri ve cihaz özelliği dikkate alınarak yön ve yatay düzlem ayarı yapılmak suretiyle gerçekleştirilir.
- 2) Nem alıcı kimyasal özelliğini yitirmemiş olmalıdır.

D. Diğer Sensörler:

- 1) Hava sıcaklığı ve nem ölçer uygun havalandırma özelliğine sahip, güneş radyasyonundan doğrudan etkilenmeyecek ve hava sirkülasyonunu sağlayacak siper içerisinde olmalı ve direk üzerine kurulmalıdır.
- 2) Rüzgar ölçüm direği yüksekliği 10 m. olabilir.
- 3) 10 m yüksekliğinde direk kullanılacaksa direk üzerine gece – gündüz sensörlü, kırmızı ışık yayan, LED aydınlatmalı ikaz lambası kurulabilir.
- 4) Rüzgar hız ve yön ölçerler direğin en üst noktasına 10 m. yüksekliğe, en az 1 m. lik sensör kolu üzerine kurulabilir.
- 5) Rüzgar yön ölçerin kuzey ayarı pusula ile kontrol edilmelidir.
- 6) Başvuru sahibi, güneş radyasyonu ölçer, rüzgar yön, rüzgar hız, hava sıcaklık ve nem algılayıcılarına ait güncel (öngörülen ölçüm periyodunun bir bölümünü veya tamamını kapsayan) kalibrasyon sertifikasını kurulum kontrolünde MGM kontrol heyetine sunar. Kalibrasyon sertifikasının geçerliliğinin ölçüm periyodunun tamamını kapsamaması durumunda, kalibrasyon sertifikasının geçerliliğinin sona erme tarihini göz önünde bulundurarak, firma ölçüm periyodu içinde ilgili algılayıcının kalibrasyonunu yeniden yaptırarak veya uygun kalibrasyon sertifikası olan yeni bir algılayıcıyı ölçüm istasyonuna takarak ölçümlere devam eder.
- 7) Ölçüm istasyonunda kullanılan tüm sensörlerin kalibrasyon süresi, üretici veya kalibrasyonu yapan kuruluş tarafından başka bir tanımlama yapılmamışsa, kalibrasyon tarihinden itibaren 2 (iki) yıl geçerlidir

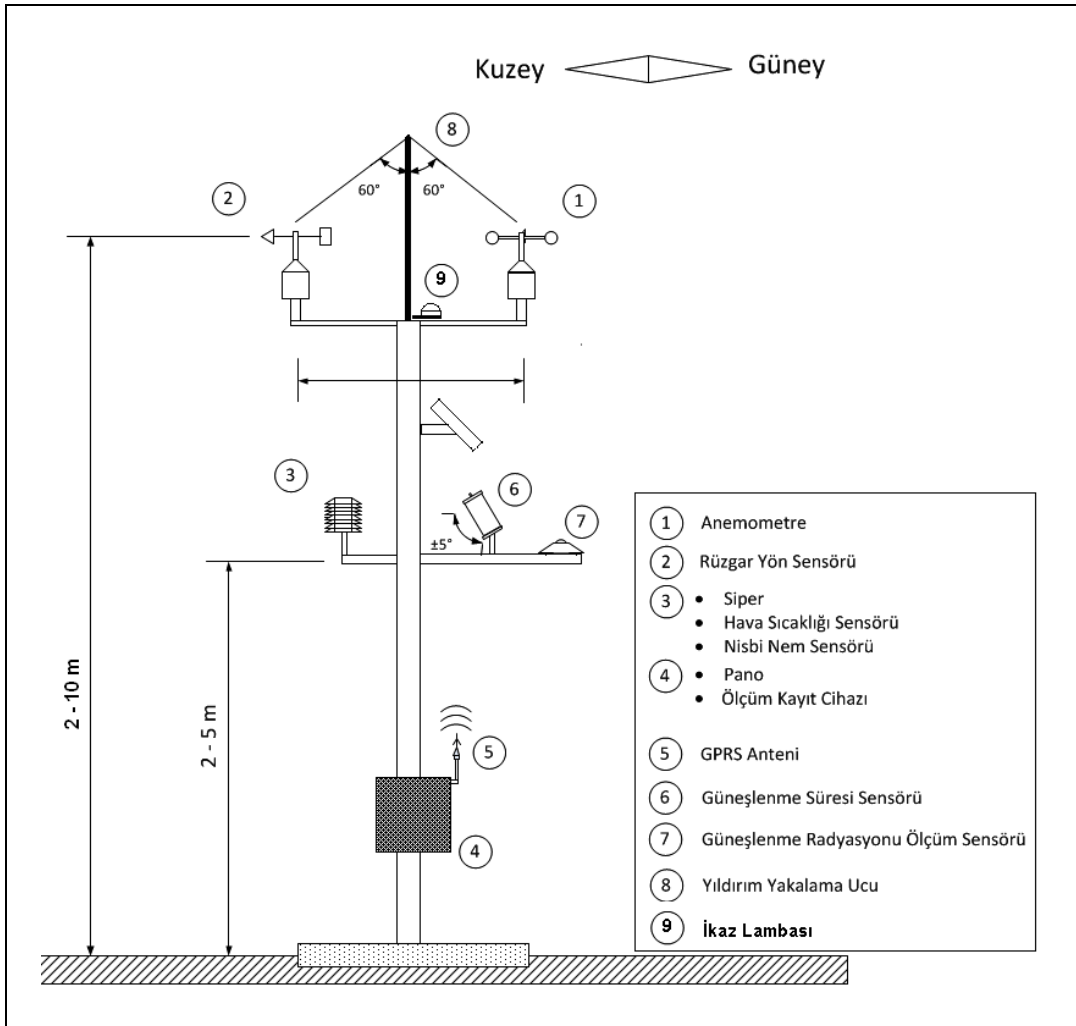
E. Kablolama:

- 1) Tüm sensör ve enerji kabloları, cihaz emniyeti, görsel iyileştirme, direk üzerinde yük ve titreşim oluşturmaması için düzgün bir şekilde 1 m. aralıkla direğe ve kollara klipsle bağlanmalıdır.

- 2) Veri toplama ünitesinde sensör, enerji ve iletişim sistemi bağlantıları dayanıklı ve anlaşılır şekilde etiketlenmelidir.

F. Topraklama ve Yıldırımdan Koruma:

- 1) Ölçüm istasyonunun yıldırımdan ve ani voltaj dalgalanmalarından korunması için etkin bir yıldırımdan korunma ve topraklama sistemi kurulabilir. Önerilen yıldırımdan korunma ve topraklama sistemi aşağıda tanımlanmıştır.
- 2) 10 m. yüksekliğinde direk kullanılması durumunda direğin en üst seviyesindeki rüzgar sensörlerinden en az 50 cm. yukarı çıkacak ve sensörleri 60° açıyla koruyabilecek uzunlukta (1 – 1.5 m) som bakır yıldırım yakalama çubuğu kullanılabilir.
- 3) Bu yakalama ucu, direğe mekanik olarak sabitlenmiş iniş iletkeni ile yere çakılacak en az iki adet topraklama çubuğuna bağlanması ve topraklama direnci en fazla 10Ω olacak şekilde topraklama yapılabilir.
- 4) Tüm topraklamalar aynı noktaya bağlanılarak eş potansiyel sağlanabilir.
- 5) Topraklama iniş iletkeni boğum veya sarkık görüntü yaratmayacak şekilde direğe mekanik olarak 2 m. aralıkla sabitlenebilir.



G. Veri Toplama Ünitesi (DataLogger):

- 1) Veri toplama ünitesi (datalogger), koruma üniteleri, iletişim cihazları ile enerji besleme üniteleri IP66 koruma sınıfına sahip bir kutu içerisine konulur. Kutu çevresel etkilerden etkilenmeyecek şekilde uygun yüksekliğe kurulmalıdır.
- 2) Veri toplama ünitesi (datalogger), sensörlerden gelen elektriksel sinyalleri meteorolojik parametrelere çeviren bir programın çalıştığı elektriksel ölçüm ve kayıt cihazıdır. Başvuru sahibi tüm sensörler için elektriksel sinyallerin meteorolojik parametrelere çevrilme katsayı, düzeltme vb. değerleri veri toplama ünitesi programında gösterecektir.
- 3) Veri toplama ünitesi, sensörlerden ölçülen ve hesaplanan verileri en az 1 (bir) yıl saklama özelliğine, iletişim elemanları ve bakım amaçlı bağlantılar için iletişim portları ile sensörlerden ve yıldırımdan gelebilecek darbeler için koruyucu devrelere sahip olmalıdır.

Ğ. Tüm sensörlere ait kalibrasyon sertifikaları ve broşürleri ile sahada çekilen kurulum fotoğrafları rapora eklenir. Güneş ölçüm istasyonunda can ve mal emniyetine yönelik, gerekli güvenlik tedbirlerinin alınması amacıyla koruma çiti ve uyarı tabelaları konulmalıdır.

H. Güneş ölçüm sisteminde, herhangi bir sebeple oluşabilecek hasar, bozulma veya veri kaybı gibi durumlar başvuru sahibinin sorumluluğundadır.

I. Güneş ölçüm istasyonunda, üçüncü şahısların can veya mallarının zarar görmemesi için alınması gereken tüm tedbirler başvuru sahibinin sorumluluğundadır. Bu tür bir olayın meydana gelmesi durumunda, üçüncü şahısların zararlarıyla ilgili MGM'nin herhangi bir sorumluluğu yoktur ve tüm sorumluluk başvuru sahibine aittir.

İ. Aynı saha içerisinde farklı veya aynı firmaya ait birden fazla güneş ölçüm istasyonu kurulması halinde, bir istasyonun diğer istasyonlardan uzaklığı, kurulan direk boyunun 5 katı olması tavsiye edilir.

J. Güneş Ölçüm İstasyonunda Bulunacak Algılayıcıların Asgari Özellikleri

Güneş Ölçüm İstasyonunda Bulunacak Algılayıcıların Asgari Özellikleri		
Sensör Adı	İstenilen Özellikleri	İlave Özellikler
Küresel (Global) Güneş Radyasyonu Ölçer (Piranometre)	Ölçüm aralığı : 0–1500 W/m ² Çözünürlük : 5 W/m ² Doğruluk : ±%5 (günlük toplamda) Kararlılık : ± 1.5 % /yıl (tüm ölçüm aralığında)	Piranometre, en az WMO tarafından “First Class – Good Quality” olarak tanımlanan tip olacaktır.
Güneşlenme Süresi Ölçer (Sunshine Duration Sensor)	Ölçüm aralığı : Dakikalık güneşli veya güneşsiz Çözünürlük : 1 dakika Doğruluk : 0.1 saat (saatlik toplamda)	Güneşlenme süresi; direkt (doğrudan) güneş radyasyon miktarının gün içinde 120 W/m ² ve daha fazla olduğu dakikaların toplamını ifade eder.
Rüzgar Hız Ölçer	Ölçüm aralığı : 0 - 65 m/sn Eşik değeri : 0.5 m/sn Çözünürlük : 0.1 m/sn Doğruluk : ± 0.5 m/sn (5 m/sn ye kadar), ± 10 % (5 m/sn'nin üzerinde) Mesafe sabiti : 2 - 5 m	
Rüzgar Yön Ölçer	Ölçüm aralığı : 0 . . . 360° Çözünürlük : 1° Doğruluk : ± 5°	
Hava Sıcaklığı Ölçer	Ölçüm aralığı : - 40 °C . . . +60 °C Çözünürlük : 0.1 °C Doğruluk : ± 0.3 °C	Sensör uygun şekilde havalandırılan özel siperi içine kurulacaktır. Sıcaklık sensöründe kullanılan siper güneşlenmeden en az etkilenen bir maddeden yapılmış olmalıdır.
Hava Nemi Ölçer	Ölçüm aralığı : %0 %100 Çözünürlük : %1 Doğruluk : % 3	Sensör uygun şekilde havalandırılan özel siperi içine kurulacaktır. Nem sensöründe kullanılan siper güneşlenmeden en az etkilenen bir maddeden yapılmış olmalıdır.
NOT: 1) Sıcaklık, nem, rüzgar hız ve rüzgar yön sensörleri güncel (öngörülen ölçüm periyodunun bir bölümünü veya tamamını kapsayan) kalibrasyon sertifikalı olmalıdır. 2) Güneş Radyasyonu Ölçer (Piranometre) ISO 9060 ve WMO Guide-8’de tanımlı First Class -Good Quality veya daha iyi özelliklere sahip bir sensör olarak seçilecek ve güncel (öngörülen ölçüm periyodunun bir bölümünü veya tamamını kapsayan) kalibrasyon sertifikasına sahip olmalıdır.		

EK-E

ÖLÇÜM VERİLERİNİN KAYIT FORMATI

Veriler dakikalık veya on dakikalık olarak UTC saate göre kaydedilip gönderilir. Verilerin kayıt formatı aşağıda belirtilen şekilde olmalıdır. Kayıtlarda ayrıca olarak pipe (|), virgül (,) veya noktalı virgül (;) kullanılır.

Ölçülen değerler limit dışında (rüzgar ölçümü için EK-C, güneş ölçümü için EK-D) olduğunda -9999 olarak kaydedilir. Sensör devre dışı bırakıldığında ise, -8888 olarak kaydedilir.

a) Rüzgar ölçümleri ölçüm şekli R olan dosya veri formatı aşağıdaki biçimde olmalıdır.

Satır içinde Kayıt sırası	Parametre Adı	Açıklama
1.sütun	İstno	İstasyon Numarası (MGM'nin verdiği numara)
2.sütun	Yıl	Ölçümün Yapıldığı Yıl
3.sütun	Ay	Ölçümün Yapıldığı Ay
4.sütun	Gün	Ölçümün Yapıldığı Gün
5.sütun	Saat	Ölçümün Yapıldığı Saat
6.sütun	Dakika	Ölçümün Yapıldığı Dakika
7.sütun	Yükseklik	Ölçüm yapan Rüzgar yön ve hız sensörlerinin yerden yüksekliği (m.)
8.sütun	Rzgortyon	Dakikalık veya on Dakikalık Ortalama Rüzgarın Yönü (°)
9.sütun	Rzgorhiz	Dakikalık veya on Dakikalık Ortalama Rüzgarın Hızı (m/sn.)
10.sütun	Rzgmaxyon	Dakikalık veya on Dakikalık Maksimum Rüzgarın Yönü (°)
11.sütun	Rzgmaxhiz	Dakikalık veya on Dakikalık Maksimum Rüzgarın hızı (m/sn.)

Ölçüm Şekli D olan diğer ölçümler (sıcaklık, nispi nem, hava basıncı) dosya veri formatı aşağıdaki biçimde olmalıdır.

Satır içinde Kayıt sırası	Parametre Adı	Açıklama
1.sütun	İstno	İstasyon Numarası (MGM'nin verdiği numara)
2.sütun	Yıl	Ölçümün Yapıldığı Yıl
3.sütun	Ay	Ölçümün Yapıldığı Ay
4.sütun	Gün	Ölçümün Yapıldığı Gün
5.sütun	Saat	Ölçümün Yapıldığı Saat
6.sütun	Dakika	Ölçümün Yapıldığı Dakika
7.sütun	Yükseklik	Ölçüm yapan sensörlerin yerden yüksekliği (m.)
8.sütun	Sicaklik	Dakikalık veya on dakikalık Anlık Hava Sıcaklığı (° C)
9.sütun	Nnem	Dakikalık veya on dakikalık Anlık Nispi Nem (%)
10.sütun	Basinc	Dakikalık veya on dakikalık Anlık Hava Basıncı (hPa.)

b) Ölçüm Şekli G olan Güneş ölçümleri dosya veri formatı aşağıdaki biçimde olmalıdır.

Satır içinde Kayıt sırası	Parametre Adı	Açıklama
1.sütun	İstno	İstasyon Numarası (MGM'nin verdiği numara)
2.sütun	Yıl	Ölçümün Yapıldığı Yıl
3.sütun	Ay	Ölçümün Yapıldığı Ay
4.sütun	Gün	Ölçümün Yapıldığı Gün
5.sütun	saat	Ölçümün Yapıldığı Saat
6.sütun	dakika	Ölçümün Yapıldığı Dakika
7.sütun	yükseklik	Ölçüm yapan güneş sensörünün yerden yüksekliği (m.)
8.sütun	GlobGunRad	Dakikalık veya on dakikalık ortalama Global Güneş Radyasyonu (watt / m ²)
9.sütun	Gunessuresi	Dakikalık veya on dakikalık güneşlenme süresi (dakika)
10.sütun	Sıcaklık	Dakikalık veya on dakikalık Anlık Hava Sıcaklığı (° C)
11.sütun	NNem	Dakikalık veya on dakikalık Anlık Nispi Nem (%)
12.sütun	rzgortyon	Dakikalık veya on dakikalık Ortalama Rüzgarın Yönü (°)
13.sütun	rzgorthiz	Dakikalık veya on dakikalık Ortalama Rüzgarın Hızı (m/sn.)
14.sütun	rzgmaxyon	Dakikalık veya on dakikalık Esen Maksimum Rüzgarın Yönü (°)
15.sütun	rzgmaxhiz	Dakikalık veya on dakikalık Maksimum Rüzgarın hızı (m/sn.)

EK-F

RÜZGAR / GÜNEŞ VERİSİ – VERİ TAMAMLAMA BİLGİ FORMU

Ölçüm İstasyonu No.			
Başvuru Sahibi Tüzel Kişi			
Ölçüm İstasyonu	<input type="checkbox"/> Rüzgar	<input type="checkbox"/> Güneş	
Ölçüm Başlama Tarihi			
Ölçüm Bitiş Tarihi			
% 20'ye kadar Eksik Veri Tamamlama			
Ölçüm periyodu boyunca veri kaybı var mı?	<input type="checkbox"/> Evet	<input type="checkbox"/> Hayır	
Kayıp veri yüzdesi	%		
Ölçüm periyodu boyunca oluşan veri kayıplarının tarihleri (Sağdaki örnek formata uygun olarak ekli text,Excel vb. dosyada sunulur.) ⁽¹⁾	Başlama Tarih-Saat-Dak.	Bitiş Tarih-Saat-Dak.	Toplam Veri Kayıp Süresi (Dak.)
Eksik veri tamamlama çalışmasında kullanılan istasyon (MGM veya Diğer)			
Veri Tamamlama Yöntemi ⁽²⁾			

Güneş Ölçüm İstasyonu Verileri				
	Veri Periyodu ve Süresi (gün)	Toplam Global Güneş Işınımı (kWh/m ²)	Toplam Güneşlenme Süresi (Saat)	Ortalama Hava Sıcaklığı (°C)
Ölçüm Süresi İçerisindeki Veri Seti				

Rüzgar Ölçüm İstasyonu Verileri		
Veri Periyodu ve Süresi		
	Rüzgar Verileri	
	Ortalama Rüzgar Hızı (m/s)	Hakim Rüzgar Yönü
30 m Yükseklikteki Rüzgar Verileri		
Direğin En Üst Seviyesindeki (.... m) Rüzgar Verileri		
Diğer Seviyeler (..... m)		
Diğer Seviyeler (..... m)		
Diğer Ölçümler		
Ortalama Sıcaklık (°C) (.....m)		
Ortalama Basınc (hPa) (.....m)		
Ortalama Nem (%) (.....m)		

Rüzgar Güç ve Frekans Tablosu ⁽³⁾

Yönler	30 m. Yükseklik					En üst seviye .. m. Yükseklik				
	Ortalama Rüzgar hızı	Güç		Frekans		Ortalama Rüzgar hızı	Güç		Frekans	
		Değer	Yüzde	Değer	Yüzde		Değer	Yüzde	Değer	Yüzde
	m/san.	Watt/m ²	%	Esme sayısı	%	m/san.	Watt/m ²	%	Esme sayısı	%
Sakin										
N										
NNE										
NE										
ENE										
E										
ESE										
SE										
SSE										
S										
SSW										
SW										
WSW										
W										
WNW										
NW										
NNW										
		Toplam	Toplam	Toplam	Toplam		Toplam	Toplam	Toplam	Toplam

Yıllık Ortalama Rüzgar hızı (m/san)	Rüzgar hızı yıllık standart sapma	Maksimum Esme Sayısı ve Hakim Yön	Yıllık Ortalama Rüzgar hızı (m/san)	Rüzgar hızı yıllık standart sapma	Maksimum Esme Sayısı ve Hakim Yön

MGM, rüzgar ölçümlerinden güç hesabını aşağıdaki formül kullanılarak kontrol edecektir.

$$P = \frac{1}{2} * \rho * V^3$$

P : Güç yoğunluğu (Watt/m²)

ρ : Hava Yoğunluğu (kg/m³) (Hava yoğunluğu 15 °C ve deniz seviyesinde yaklaşık 1.2 kg/m³ dir.)

V : Rüzgar Hızı (m/san.)

Hava Yoğunluğu Formülü :

$$\rho = \frac{P}{R * T}$$

P: Hava Basıncı (Pa.)

ρ : Hava Yoğunluğu (kg/m³)

R : Gaz Sabiti :287 J/kg.°K

t : Hava Sıcaklığı (°C)

T: Hava Sıcaklığı (°K) (t + 273.15)

¹⁾ Ölçüm periyodu boyunca oluşan veri kayıpları tablosu elektronik ortamda (CD,DVD vb.) tamamlanan veriler ile birlikte firma tarafından MGM'ye verilir.

²⁾ Kullanılan istatistiksel eksik veri tamamlama yöntemi ile yaptığı işlemleri detaylı olarak açıklayan doküman firma tarafından MGM'ye verilir.

³⁾ Rüzgar hesaplamalarını açıklayan detaylı doküman firma tarafından MGM'ye verilir.

BAŞVURU SAHİBİ	
İmza	Kaşe
Tarih	

EK-G

RÜZGAR ve GÜNEŞ ÖLÇÜM İSTASYONU KURULUM RAPORU HAZIRLANMASINDA DİKKAT EDİLECEK HUSUSLAR

A) Ölçüm İstasyonu Kurulum Raporu İçin Başvuru Formu (Ek-A):

- 1) İstasyon Numarası yazılmış (MGM tarafından başvuru sırasında verilecek),
- 2) Ölçüm istasyonu işaretlenmiş (Rüzgar veya Güneş),
- 3) İstasyon yer bilgileri yazılmış,
- 4) UTM Koordinatları yazılmış,
- 5) İstasyonda bulunan cihaz ve sensörler ile ilgili bilgiler tabloya işlenmiş,
- 6) İstasyonda kullanılan cihazlara ilişkin belgeler (Katalog, broşür, kalibrasyon belgesi vb.) eklenmiş,
- 7) Sahaya esas ölçüm izninin aslının veya noter onaylı suretinin fotokopisi eklenmiş,
- 8) Başvuru ücretinin yatırıldığına ilişkin makbuzun aslı veya fotokopisi eklenmiş,
- 9) Başvuru yapan kişinin başvuru sahibi firma adına yetkili olduğunu gösteren belge eklenmiş,
- 10) Rüzgar ölçüm istasyonu koordinat ve yükseklik bilgilerinin Devlet Hava Meydanları İşletmesi Genel Müdürlüğü'ne bildirildiğine ilişkin belge eklenmiş,
- 11) Başvuru sahibi firmanın yetkilisi veya vekili tarafından imzalanmış ve kaşelenmiş,
- 12) Ölçüm istasyonu kurulum projesi eklenmiş,

olmalıdır.

B) Rüzgar ve Güneş Ölçüm İstasyonu Kurulum Raporu (Ek-3 ve Ek-5)

Rüzgar ve Güneş Ölçüm İstasyonu Kurulum Raporu Tablosu aşağıda açıklandığı şekilde doldurulmalıdır.

- 1) İstasyonun yeri ile ilgili bilgiler yerinde tapu, imar belgeleri veya planlar üzerinden kontrol edilerek yazılmalı, izin belgesi ile kontrol edilmelidir.
- 2) İstasyon koordinat bilgileri başvuru sahibi tarafından sağlanacak GPS cihazı ile ölçülmeli ve başvuru formu ile karşılaştırılmalıdır.
- 3) Tüm sensörler tabloda belirtilmeli, listede belirtilenden fazla sayıda sensör kurulmuş ise tabloya satır ilavesi yapılmalıdır.
- 4) Sensörlerin seri numarası ve kurulduğu yükseklikler belirtilmelidir.

C) Kurulum Raporu ekleri:

- 1) İstasyonda kullanılan cihazlara ilişkin belgeler: Üretici firma / Tipi / seri Numarası / Güncel (öngörülen ölçüm periyodunun bir bölümünü veya tamamını kapsayan) Kalibrasyon sertifikaları
- 2) Cihazlara ait broşür, katalog veya kullanım kitapçıkları,
- 3) Sahaya esas ölçüm izninin aslı veya saha sahibi gerçek veya tüzel kişi tarafından onaylı sureti,
- 4) İstasyonun kurulum sonrası fotoğrafları: Uzak görüntüsü / Yakın detay görüntüleri / sensör yerleşimi / Direk kurulumu / Gergi teli sabitlemeleri / Çevresel manialar vb.
- 5) İstasyon kurulumuna ilişkin fatura: Ölçüm istasyonu başvuru sahibi firma tarafından satın alınmış ise faturanın aslı veya onaylı fotokopisi, Ölçüm istasyonu müşavir firmalardan veya üreticilerden kiralanmışsa en az ölçüm süresini kapsayan kira sözleşmesinin aslı veya onaylı fotokopisi (Kiralık ölçüm istasyonunun Ölçüm Standardı Tebliği ve Ölçüm Uygulama Tebliğinde istenen özellikleri sağlaması şarttır). Başvuru sahibi ölçüm istasyonu imalatçısı ise imalatçı belgesi ve algılayıcı ve diğer cihazlarla ilgili faturanın aslı veya onaylı fotokopisi,
- 6) İlgililerce onaylanmış ölçüm istasyonu kurulum raporu,
- 7) Elektronik ortamda kurulum raporu: Ölçüm istasyonu kurulum raporu hazırlanırken istenen tüm bilgi ve belgeler CD ortamına aktarılmalıdır.
- 8) Ölçüm istasyonunda MGM tarafından görevlendirilen personel ve başvuru sahibi tarafından imzalanması gerekir.
- 9) Bu raporun imzalanmasından sonra ölçüm işlemlerine başlanmış sayılır.

EK-H**RÜZGAR / GÜNEŞ ÖLÇÜM İSTASYONU HAM VERİ TESLİM FORMU**

GÜNEŞ / RÜZGAR ÖLÇÜM İSTASYONU BİLGİLERİ	
Firma Adı/ Unvanı	
Bölge	
İli	
İstasyon No.	
Ölçüm İstasyonu	<input type="checkbox"/> Rüzgar <input type="checkbox"/> Güneş
İletişim Şekli	<input type="checkbox"/> Kayıt cihazından direkt MGM'ye ftp ile <input type="checkbox"/> Kayıt cihazından bilgi toplama ve gönderme merkezi vasıtasıyla MGM'ye ftp ile
Sabit IP / GSM	
Ham Veri Kayıtları	
Veri kayıt cihazı marka ve modeli	
Veri kayıt cihazında kayıt yeri	
Veri kayıt Cihazında kayıt Şekli	<input type="checkbox"/> ASCII Text Tabanlı <input type="checkbox"/> Sisteme ait özel dosya
Veri dosya adı/adları	
ASCII text ise kullanılan ayraç (delimiter)	
ASCII text Veri dosyası veri kayıt formatı	
ASCII Text dosyası değilse dosyanın içeriğinin görüleceği yazılım	
Kayıt dosyası, sisteme ait özel dosya ise dosyanın içeriğinin görüntülenip başka dosya formatına dönüştürebilen yazılım bilgileri	
Ham verilerin aktarıldığı ortam (CD, DVD, taşınabilir bellek, disk ve benzeri)	
Ham verilerin aktarıldığı ortamdaki toplam dosya boyutu (MB)	
İstasyonun verilerinin kabul edilmeye başladığı onay tarihi – son kayıt tarihi saati	

**RÜZGAR VEYA GÜNEŞ İSTASYONU HAM VERİ DOSYALARI
TESLİMİ**

**TESLİM EDEN
FİRMA YETKİLİSİ**

**TESLİM ALAN
METEOROLOJİ GENEL
MÜDÜRLÜĞÜ YETKİLİSİ**

Tarih
Adı, Soyadı
İmzası

Tarih
Adı, Soyadı
İmzası

EK-I

RÜZGAR VE GÜNEŞ ÖLÇÜM SONUÇ RAPORU HAZIRLANMASINDA DİKKAT EDİLECEK HUSUSLAR

A. Ölçüm İstasyonu Ölçüm Sonuç Raporu Başvuru Formu (Ek-B):

Ölçüm Sonuç Raporu Başvuru Formunun hazırlanması ve sunulması:

- 1) Başvuru formunda; istasyon numarası, başvuru sahibi, ölçüm istasyonu tipi (Rüzgar veya Güneş), istasyon yeri, UTM Koordinatları bilgileri yer alır.
- 2) EK-F: Rüzgar / Güneş verisi veri tamamlama bilgi formu ile MGM'ye iletilen ölçüm verileri dışında tamamlanan veri seti elektronik ortamda (CD, DVD vb.); EK-H (rüzgar/güneş ölçüm istasyonu ham veri teslim formu) ve veri toplama ünitesinde kayıt edilen orijinal verileri elektronik ortamda (CD, DVD vb.) başvuru formuyla birlikte MGM'ye sunulur.
- 3) Başvuru formu başvuru sahibi yetkilisi veya vekili tarafından imzalanır ve kaşelenir.

B. Rüzgar Ölçüm Sonuç Raporu (Ek-4):

Rüzgar Ölçüm Sonuç Raporunun hazırlanması ve sunulması:

- 1) Sonuç raporunda; başvuru sahibi, ölçüm başlama ve bitiş tarihi, ölçüm istasyonu UTM koordinatları bilgileri yer alır.
- 2) Sonuç raporu; direğin en üst seviyesindeki ölçüm sonuçlarını içeren rüzgar ölçüm verileri, on dakikalık verilerden hazırlanan yıllık ortalama rüzgar hızı (m/sn), hakim rüzgar yönü, yönlere göre esme sayısı (frekans) ve güç dağılımı bilgilerini içerecek şekilde hazırlanır.

C. Güneş Ölçüm Sonuç Raporu (Ek-6):

Güneş Ölçüm Sonuç Raporunun hazırlanması ve sunulması:

- 1) Sonuç raporunda; başvuru sahibi, ölçüm başlama ve bitiş tarihi, ölçüm istasyonu UTM koordinatları bilgileri yer alır.
- 2) Yıllık toplam veri sonuçları ayrı ayrı olmak üzere, toplam güneş ışınımı, toplam güneşlenme süresi ve ortalama hava sıcaklığı verisi bilgileri raporda yer alır.
- 3) Yatay yüzeye gelen global güneş ışınım şiddeti yıllık toplam (kWh/m²), güneşlenme süresi yıllık toplam saat (h) ve hava sıcaklığı yıllık ortalama (°C) olarak raporda belirtilir.

EK – İ
Meteoroloji Radar Sahaları

Ankara	39° 47' 55''N	32° 58' 17''E	MEVCUT RADARLAR
İstanbul	41° 20' 42''N	28° 21' 18''E	
Balıkesir	39° 44' 24''N	27° 37' 06''E	
Zonguldak	41° 10' 55''N	31° 47' 54''E	
Antalya	36° 15' 59''N	30° 26' 15''E	
İzmir	38° 18' 41''N	27°00'04.1''E	
Hatay	36°19'04.8''N	35°47'17.4''E	
Muğla	36°53'09.2''N	28°19'57''E	
Trabzon	41°04'29''N	39°28'06''E	
Samsun	41° 18' 53''N	36° 02' 12''E	
Afyon	38° 24' 06''N	30° 25' 09''E	PLANLANAN RADARLAR
Gaziantep	37° 08' 14''N	37° 08' 14''E	
Diyarbakır	37° 43' 00''N	39° 49' 44''E	
Bursa	40° 32' 18''N	29° 54' 12''E	
Sivas	39° 45' 56''N	36° 51' 16''E	
Karaman	37° 23' 32''N	33° 08' 23''E	
Erzurum	40° 09' 37''N	41° 33' 24''E	